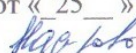
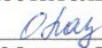



РАССМОТРЕНО  
на заседании ШМО  
Протокол № 1  
от « 25 » 08 2023 г.  
 Насырова Г.И.

СОГЛАСОВАНО  
Заместитель директора по УВР  
 Лазарева О.Н.  
« 28 » 08 2023 г.

УТВЕРЖДАЮ  
Директор школы  
 Еленкина А.В.  
Приказ № 95 от 28.08.2023 г.

Муниципальное общеобразовательное учреждение  
Кундюковская средняя школа муниципального образования  
«Цильнинский район» Ульяновской области



## Рабочая программа

Наименование учебного предмета география

Класс 11

Уровень общего образования : среднее общее образование

Учитель Насырова Гулия Илдусовна высшая категория

Срок реализации программы, учебный год 2023-2024

с. Кундюковка  
2023 г.

## **ПЛАНИРУЕМЫЕ РЕЗУЛЬТАТЫ ОСВОЕНИЯ УЧЕБНОГО ПРЕДМЕТА, КУРСА.**

### *Личностные результаты* обучения:

- 1) воспитание российской гражданской идентичности: патриотизма, уважения к Отечеству, прошлое и настоящее многонационального народа России; осознание своей этнической принадлежности, знание истории, языка, культуры своего народа, своего края, основ культурного наследия народов России и человечества; усвоение гуманистических, демократических и традиционных ценностей многонационального российского общества; воспитание чувства ответственности и долга перед Родиной;
- 2) формирование ответственного отношения к учению, готовности и способности обучающихся к саморазвитию и самообразованию на основе мотивации к обучению и познанию, осознанному выбору и построению дальнейшей индивидуальной траектории образования на базе ориентировки в мире профессий и профессиональных предпочтений с учетом устойчивых познавательных интересов, а также на основе формирования уважительного отношения к труду, развития опыта участия в социально значимом труде;
- 3) формирование целостного мировоззрения, соответствующего современному уровню развития науки и общественной практики, учитывающего социальное, культурное, языковое, духовное многообразие современного мира;
- 4) формирование осознанного, уважительного и доброжелательного отношения к другому человеку, его мнению, мировоззрению, культуре, языку, вере, гражданской позиции, к истории, культуре, религии, традициям, языкам, ценностям народов России и народов мира; готовности и способности вести диалог с другими людьми и достигать в нем взаимопонимания;
- 5) освоение социальных норм, правил поведения, ролей и форм социальной жизни в группах и сообществах, включая взрослые и социальные сообщества; участие в школьном самоуправлении и общественной жизни в пределах возрастных компетенций с учетом региональных, этнокультурных, социальных и экономических особенностей;
- 6) развитие морального сознания и компетентности в решении моральных проблем на основе личного выбора, формирование нравственных чувств и нравственного поведения, осознанного и ответственного отношения к собственным поступкам;
- 7) формирование коммуникативной компетентности в общении и сотрудничестве со сверстниками, детьми старшего и младшего возраста, взрослыми в процессе образовательной, общественно полезной, учебно-исследовательской, творческой и других видов деятельности;
- 8) формирование ценности здорового и безопасного образа жизни; усвоение правил индивидуального и коллективного безопасного поведения в чрезвычайных ситуациях, угрожающих жизни и здоровью людей, правил поведения на транспорте и на дорогах;
- 9) формирование основ экологической культуры, соответствующей современному уровню экологического мышления, развитие опыта экологически ориентированной рефлексивно-оценочной и практической деятельности в жизненных ситуациях;
- 10) осознание значения семьи в жизни человека и общества, принятие ценности семейной жизни, уважительное и заботливое отношение к членам своей семьи;
- 11) развитие эстетического сознания через освоение художественного наследия народов России и мира, творческой деятельности эстетического характера.

### **Метапредметные результаты** обучения:

- 1) умение самостоятельно определять цели своего обучения, ставить и формулировать для себя новые задачи в учебе и познавательной деятельности, развивать мотивы и интересы своей познавательной деятельности;
- 2) умение самостоятельно планировать пути достижения целей, в том числе альтернативные, осознанно выбирать наиболее эффективные способы решения учебных и познавательных задач;
- 3) умение соотносить свои действия с планируемыми результатами, осуществлять контроль своей деятельности в процессе достижения результата, определять способы действий в рамках предложенных условий и требований, корректировать свои действия в соответствии с изменяющейся ситуацией;
- 4) умение оценивать правильность выполнения учебной задачи, собственные возможности ее решения;
- 5) владение основами самоконтроля, самооценки, принятия решений и осуществления осознанного выбора в учебной и познавательной деятельности;
- 6) умение определять понятия, создавать обобщения, устанавливать аналогии, классифицировать, самостоятельно выбирать основания и критерии для классификации, устанавливать причинно-следственные связи, строить логическое рассуждение, умозаключение (индуктивное, дедуктивное и по аналогии) и делать выводы;
- 7) умение создавать, применять и преобразовывать знаки и символы, модели и схемы для решения учебных и познавательных задач;
- 8) смысловое чтение;
- 9) умение организовывать учебное сотрудничество и совместную деятельность с учителем и сверстниками; работать индивидуально и в группе: находить общее решение и разрешать конфликты на основе согласования позиций и учета интересов; формулировать, аргументировать и отстаивать свое мнение;
- 10) умение осознанно использовать речевые средства в соответствии с задачей коммуникации для выражения своих чувств, мыслей и потребностей; планирования и регуляции своей деятельности; владение устной и письменной речью, монологической контекстной речью ;
- 11) формирование и развитие компетентности в области использования информационно-коммуникационных технологий (далее - ИКТ компетенции); развитие мотивации к овладению культурой активного пользования словарями и другими поисковыми системами;
- 12) формирование и развитие экологического мышления, умение применять его в познавательной, коммуникативной, социальной практике и профессиональной ориентации.

### **Предметные результаты**

- 1) понимание роли и места современной географической науки в системе научных дисциплин, её участия в решении важнейших проблем человечества: определять роль географических наук в достижении целей устойчивого развития;
- 2) освоение и применение знаний о размещении основных географических объектов и территориальной организации природы и общества: выбирать и использовать источники географической информации для определения положения и взаиморасположения регионов и стран в пространстве;

описывать положение и взаиморасположение регионов и стран в пространстве, особенности природно-ресурсного капитала, населения и хозяйства регионов и изученных стран;

3) сформированность системы комплексных социально ориентированных географических знаний о закономерностях развития природы, размещения населения и хозяйства: распознавать географические особенности проявления процессов воспроизводства, миграции населения и урбанизации в различных регионах мира и изученных странах;

использовать знания об основных географических закономерностях для определения географических факторов международной хозяйственной специализации изученных стран; сравнения регионов мира и изученных стран по уровню социально-экономического развития, специализации различных стран и по их месту в МГРТ; для классификации стран отдельных регионов мира, в том числе по особенностям географического положения, форме правления и государственного устройства, уровню социально-экономического развития, типам воспроизводства населения с использованием источников географической информации;

устанавливать взаимосвязи между социально-экономическими и геоэкологическими процессами и явлениями в изученных странах; природными условиями и размещением населения, природными условиями и природно-ресурсным капиталом и отраслевой структурой хозяйства изученных стран;

прогнозировать изменения возрастной структуры населения отдельных стран зарубежной Европы с использованием источников географической информации;

формулировать и/или обосновывать выводы на основе использования географических знаний;

4) владение географической терминологией и системой базовых географических понятий: применять изученные социально-экономические понятия: политическая карта, государство; политико-географическое положение, монархия, республика, унитарное государство, федеративное государство; воспроизводство населения, демографический взрыв, демографический кризис, старение населения, состав населения, структура населения, экономически активное население, Индекс человеческого развития (ИЧР), народ, этнос, плотность населения, миграции населения, расселение населения, демографическая политика, субурбанизация, ложная урбанизация; мегалополисы, развитые и развивающиеся, новые индустриальные, нефтедобывающие страны; ресурсообеспеченность, мировое хозяйство, международная экономическая интеграция; международная хозяйственная специализация, международное географическое разделение труда; отраслевая и территориальная структура мирового хозяйства, транснациональные корпорации (ТНК), «сланцевая революция», водородная энергетика, «зелёная энергетика», органическое сельское хозяйство; глобализация мировой экономики и деглобализация, «энергопереход», международные экономические отношения, устойчивое развитие для решения учебных и (или) практико-ориентированных задач;

5) сформированность умений проводить наблюдения за отдельными географическими объектами, процессами и явлениями, их изменениями в результате воздействия природных и антропогенных факторов: определять цели и задачи проведения наблюдения/исследования; выбирать форму фиксации результатов наблюдения/исследования; формулировать обобщения и выводы по результатам наблюдения/исследования;

6) сформированность умений находить и использовать различные источники географической информации для получения новых знаний о природных и социально-экономических процессах и явлениях, выявления закономерностей и тенденций их развития, прогнозирования: выбирать и использовать источники географической информации (картографические, статистические, текстовые, видео- и фотоизображения, геоинформационные системы), адекватные решаемым задачам;

сопоставлять и анализировать географические карты различной тематики и другие источники географической информации для выявления закономерностей социально-экономических, природных и экологических процессов и явлений на территории регионов мира и отдельных стран;

определять и сравнивать по географическим картам разного содержания и другим источникам географической информации качественные и количественные показатели, характеризующие регионы и страны, а также географические процессы и явления, происходящие в них; географические факторы международной хозяйственной специализации отдельных стран с использованием источников географической информации;

определять и находить в комплексе источников недостоверную и противоречивую географическую информацию о регионах мира и странах для решения учебных и (или) практико-ориентированных задач; самостоятельно находить, отбирать и применять различные методы познания для решения практико-ориентированных задач;

7) владение умениями географического анализа и интерпретации информации из различных источников: находить, отбирать, систематизировать информацию, необходимую для изучения регионов мира и стран (в том числе и России), их обеспеченности природными и человеческими ресурсами; для изучения хозяйственного потенциала стран, глобальных проблем человечества и их проявления на территории (в том числе и России);

представлять в различных формах (графики, таблицы, схемы, диаграммы, карты и др.) географическую информацию о населении, размещении хозяйства регионов мира и изученных стран; их отраслевой и территориальной структуре их хозяйств, географических особенностях развития отдельных отраслей;

формулировать выводы и заключения на основе анализа и интерпретации информации из различных источников;

критически оценивать и интерпретировать информацию, получаемую из различных источников;

использовать различные источники географической информации для решения учебных и (или) практико-ориентированных задач;

8) сформированность умений применять географические знания для объяснения изученных социально-экономических и геоэкологических явлений и процессов в странах мира: объяснять географические особенности стран с разным уровнем социально-экономического развития, в том числе объяснять различие в составе, структуре и размещении населения, в уровне и качестве жизни населения;

объяснять влияние природно-ресурсного капитала на формирование отраслевой структуры хозяйства отдельных стран; особенности отраслевой и территориальной структуры хозяйства изученных стран, особенности международной специализации стран и роль географических факторов в её формировании; особенности проявления глобальных проблем человечества в различных странах с использованием источников географической информации;

9) сформированность умений применять географические знания для оценки разнообразных явлений и процессов: оценивать географические факторы, определяющие сущность и динамику важнейших социально-экономических и геоэкологических процессов; изученные социально-экономические и геоэкологические процессы и явления; политико-географическое положение изученных регионов, стран и России; влияние международных миграций на демографическую и социально-экономическую ситуацию в изученных странах; роль России как крупнейшего поставщика топливно-энергетических и сырьевых ресурсов в мировой экономике; конкурентные преимущества экономики России; различные точки зрения по актуальным экологическим и социально-экономическим проблемам мира и России; изменения направления международных экономических связей России в новых экономических условиях;

10) сформированность знаний об основных проблемах взаимодействия природы и общества, о природных и социально-экономических аспектах экологических проблем: описывать географические аспекты проблем взаимодействия природы и общества;

приводить примеры взаимосвязи глобальных проблем; возможных путей решения глобальных проблем.

## СОДЕРЖАНИЕ УЧЕБНОГО ПРЕДМЕТА

### **Тема 1. Зарубежная Европа (8 ч).**

Общая характеристика региона. Географическое положение. Деление на субрегионы: Западная, Восточная, Северная, Центральная и Южная Европа. Природно-ресурсный потенциал субрегионов Европы. Объекты Всемирного наследия.

Демографическая ситуация в зарубежной Европе. Национальный и религиозный состав населения. Обострение межнациональных противоречий в ряде стран. Особенности расселения, географии городов. Уровни и темпы урбанизации. Крупнейшие городские агломерации зарубежной Европы.

Хозяйственные различия между странами. Центральная ось развития. Главные отрасли промышленности и их география. Крупнейшие районы и центры добывающих и обрабатывающих отраслей. Основные типы сельского хозяйства: северо-, средне- и южноевропейский. Их географические и отраслевые особенности. Международные экономические связи.

Охрана окружающей среды и экологические проблемы, экологическая политика.

Страны Европы: ФРГ, Великобритания, Франция, Италия. Краткая историческая справка. Территория, границы, положение. Государственный строй и форма правления. Природные условия и ресурсы. Особенности населения: численность, движение, расселение, крупнейшие города. Структура и география: промышленности, сельского хозяйства и транспорта. Сфера услуг. Объекты Всемирного наследия.

*Практическая работа №1:* Составление сравнительной экономико-географической характеристики двух развитых стран Европы.

### **Тема 2. Зарубежная Азия. Австралия (8 ч).**

Общая характеристика региона. Территория, границы, положение, состав региона. Субрегионы зарубежной Азии: Юго-Западная Азия, Южная Азия, Юго-Восточная Азия, Центральная и Восточная Азия. Большие различия между странами. Природные условия, их контрастность, неравномерность распределения ресурсов.

Население: численность и особенности воспроизводства. Сложный этнический состав. Межнациональные конфликты и территориальные споры. Азия – родина трех мировых религий. Размещения населения и процессы урбанизации.

Уровень хозяйственного развития и международная специализация стран. Новые индустриальные страны. Причины быстрого экономического роста отдельных стран. Нефтедобывающие страны. Интеграционные группировки стран зарубежной Азии.

Основные районы и направления сельского хозяйства. Особое значение ирригации. Транспорт и международные экономические связи. Непроизводственная сфера.

Охрана окружающей среды и экологические проблемы, экологическая политика. Угроза обезлесения и опустынивания. Объекты Всемирного наследия.

Страны Азии: Япония, Китай, Индия. Краткая историческая справка. Территория, границы, положение. Государственный строй и форма правления. Природные условия и ресурсы. Особенности населения: численность, движение, расселение, крупнейшие города. Структура и география: промышленности, сельского хозяйства и транспорта. Сфера услуг. Международные экономические связи. Объекты Всемирного наследия.

*Практическая работа №2:* Построение картосхемы и диаграммы экономических связей крупных стран Азии (по выбору).

Австралия. Краткая историческая справка. Территория, границы, положение. Политическая карта. Государственный строй.

Богатство природных ресурсов и нехватка воды. Хозяйственная оценка природных условий и ресурсов. Особенности воспроизводства, состава и размещения населения. Мигранты. Место в мировом хозяйстве, главные отрасли специализации.

### **Тема 3. Африка (4 ч).**

Общая характеристика региона. Субрегионы Африки: Северная, Западная, Восточная, Центральная и Южная Африка. Территория, границы и географическое положение. Политическая карта, пограничные споры и конфликты. Особенности государственного строя и формы правления.

Природные условия и ресурсы как важнейшая предпосылка экономического развития стран Африки. Хозяйственная оценка природных ресурсов.

Население: демографический взрыв и связанные с ним проблемы. Особенности этнического и религиозного состава населения. Особенности размещения населения.

Место и роль Африки в мировом хозяйстве. Главные отрасли специализации промышленности. Особенности сельского хозяйства. Монокультура земледелия – причина деградации земель. Транспортные проблемы Африки. Непроизводственная сфера. Международные экономические связи.

Охрана окружающей среды и экологические проблемы. Заповедники и национальные парки. Объекты Всемирного наследия.

Южно-Африканская Республика (ЮАР) – единственная экономически развитая страна Африки. Краткая историческая справка. Основные черты ее экономико-географического положения, государственного строя, природы, населения и хозяйства. Богатейшие природные ресурсы: алмазы, золото, каменный уголь, рудные ископаемые. Доминирование горнодобывающей отрасли. «Черное большинство» и «белое меньшинство».

*Тематический контроль №1* Зарубежная Европа. Зарубежная Азия. Австралия. Африка.

#### **Тема 4. Северная Америка (5 ч).**

Общая характеристика региона. Территория, границы, положение, состав региона. Понятие об Англо-Америке и Латинской Америке.

Соединенные Штаты Америки. Краткая историческая справка. Территория, границы, положение. Государственный строй и форма правления.

Характеристика населения. Роль иммиграции в формировании населения. Главные города, агломерации и мегалополисы. Сельское население.

Хозяйство США. Природные предпосылки для развития хозяйства. Основные отрасли промышленности и их география. Промышленные пояса и главные промышленные районы. География основных отраслей, сельскохозяйственные районы (пояса) и их специализация. Особенности транспортной системы. Международные экономические связи США.

Внутренние различия. Экономические районы: Север, Юг, Запад.

Канада. Краткая историческая справка. Основные черты ее экономико-географического положения, государственного строя и формы правления, природы, населения и хозяйства. Богатство природно-ресурсного потенциала. Большая роль добывающих отраслей и сельского хозяйства – признаки страны переселенческого капитализма. Место Канады в мировом хозяйстве. Взаимозависимость экономики Канады и США.

*Практическая работа №3* Сравнительная характеристика хозяйства главных экономических районов США

#### **Тема 5. Латинская Америка (4 ч).**



Состав и общая характеристика региона. Деление Латинской Америки на субрегионы. Страны бассейна Амазонки и Ла-Платской низменности, Андские (Андийские) страны, Центральная Америка, Вест-Индия и Мексика. Географическое положение. Природные условия и ресурсы.

Население: тип воспроизводства и проблемы с ним связанные. Неоднородность этнического и религиозного состава. Неравномерность в размещении населения. Темпы и уровень урбанизация, крупнейшие городские агломерации. Ложная урбанизация.

Значение и место Латинской Америки в мировом хозяйстве, главные отрасли специализации. Главенствующая роль горнодобывающей промышленности. Обрабатывающая промышленность, основные отрасли и черты ее размещения.

Особенности землевладения: латифундии и минифундии. Главные сельскохозяйственные районы и их специализация. Основные черты развития и размещения транспорта.

Бразилия. Краткая историческая справка. Основные черты ее экономико-географического положения, государственного строя, природы, населения и хозяйства. Место Бразилии в экономике Латинской Америки и мировом хозяйстве. «Промышленный треугольник». Города Рио-де-Жанейро и Сан-Паулу. Объекты Всемирного наследия.

#### **Тема 6. Глобальные проблемы современности и их взаимосвязь (5 ч).**

Понятие о глобальных проблемах их типах и взаимосвязях. Проблемы войны и мира, международного терроризма, сырьевая, демографическая, продовольственная, преодоление отсталости развивающихся стран и экологическая – главные из глобальных проблем. Возможные пути их решения. Роль географии в решении глобальных проблем человечества.

*Практическая работа №4 Характеристика основных глобальных проблем мира.*

*Тематический контроль №2 Северная Америка. Латинская Америка. Глобальные проблемы современности и их взаимосвязь.*

## ТЕМАТИЧЕСКОЕ ПЛАНИРОВАНИЕ

№	Наименование разделов	Количество часов	Практическая часть	
			Практические работы	Контрольные работы
1	Зарубежная Европа	8	1	
2	Зарубежная Азия. Австралия	8	1	
3	Африка	4		1
4	Северная Америка	5	1	
5	Латинская Америка	4		
5	Глобальные проблемы современности и их взаимосвязь	4	1	1
ИТОГО		33	4	2

**Тематический контроль №1** Зарубежная Европа. Зарубежная Азия. Австралия. Африка.

**Тематический контроль №2** Северная Америка. Латинская Америка. Глобальные проблемы современности и их взаимосвязь

### КАЛЕНДАРНО-ТЕМАТИЧЕСКОЕ ПЛАНИРОВАНИЕ 11 КЛАСС

№ урока	Тема урока	Количество часов	Дата планируемая	Дата фактическая	Электронные ресурсы
<b>ЗАРУБЕЖНАЯ ЕВРОПА (8 ч)</b>					
1	Общая характеристика региона. Географическое положение.	1			resh.edu.ru
2	Население Зарубежной Европы	1			resh.edu.ru
3	Промышленность: главные отрасли	1			resh.edu.ru
4	Сельское хозяйство. Транспорт. Туризм	1			resh.edu.ru
5	Географический рисунок расселения и хозяйства	1			resh.edu.ru
6	Субрегионы и страны Зарубежной Европы	1			resh.edu.ru
7	<i>Практическая работа №1 Составление сравнительной экономико-географической характеристики двух развитых стран Европы.</i>	1			resh.edu.ru
8	Обобщающий урок	1			resh.edu.ru
<b>ЗАРУБЕЖНАЯ АЗИЯ. АВСТРАЛИЯ (8 ч)</b>					
9	Общая характеристика зарубежной Азии	1			resh.edu.ru
10	Роль в мировом хозяйстве	1			resh.edu.ru
11	Китай	1			resh.edu.ru
12	Япония	1			resh.edu.ru
13	Индия	1			resh.edu.ru

14	<i>Практическая работа №2 Построение картосхемы и диаграммы экономических связей крупных стран Азии (по выбору)</i>	1			resh.edu.ru
15	Общая характеристика Австралии.	1			resh.edu.ru
16	Обобщающий урок	1			resh.edu.ru
<b>АФРИКА (4 ч)</b>					
17	Общая характеристика Африки	1			resh.edu.ru
18	Субрегионы Северной и Тропической Африки. ЮАР	1			resh.edu.ru
19	<i>Тематический контроль №1 Зарубежная Европа. Зарубежная Азия. Австралия. Африка</i>	1			resh.edu.ru
20	Обобщающий урок. Работа над ошибками	1			resh.edu.ru
<b>СЕВЕРНАЯ АМЕРИКА (5 ч)</b>					
21	ЭГП США	1			resh.edu.ru
22	Хозяйство США	1			resh.edu.ru
23	Макрорайоны США	1			resh.edu.ru
24	<i>Практическая работа №3 Сравнительная характеристика хозяйства главных экономических районов США</i>	1			resh.edu.ru
25	Обобщающий урок	1			resh.edu.ru
<b>ЛАТИНСКАЯ АМЕРИКА (4 ч)</b>					
26	Состав и общая характеристика Латинской Америки	1			resh.edu.ru
27	Значение и место Латинской Америки в мировом хозяйстве,	1			resh.edu.ru

	главные отрасли специализации.				
<b>28</b>	Бразилия	<b>1</b>			resh.edu.ru
<b>29</b>	Обобщающий урок	<b>1</b>			resh.edu.ru
<b>ГЛОБАЛЬНЫЕ ПРОБЛЕМЫ СОВРЕМЕННОСТИ И ИХ ВЗАИМОСВЯЗЬ (4 ч)</b>					
<b>30</b>	Глобальные проблемы человечества	<b>1</b>			resh.edu.ru
<b>31</b>	Стратегия устойчивого развития	<b>1</b>			resh.edu.ru
<b>32</b>	<i>Практическая работа №4 Характеристика основных глобальных проблем мира</i>	<b>1</b>			resh.edu.ru
<b>33</b>	<i>Тематический контроль №2 Северная Америка. Латинская Америка. Глобальные проблемы современности и их взаимосвязь</i>	<b>1</b>			resh.edu.ru